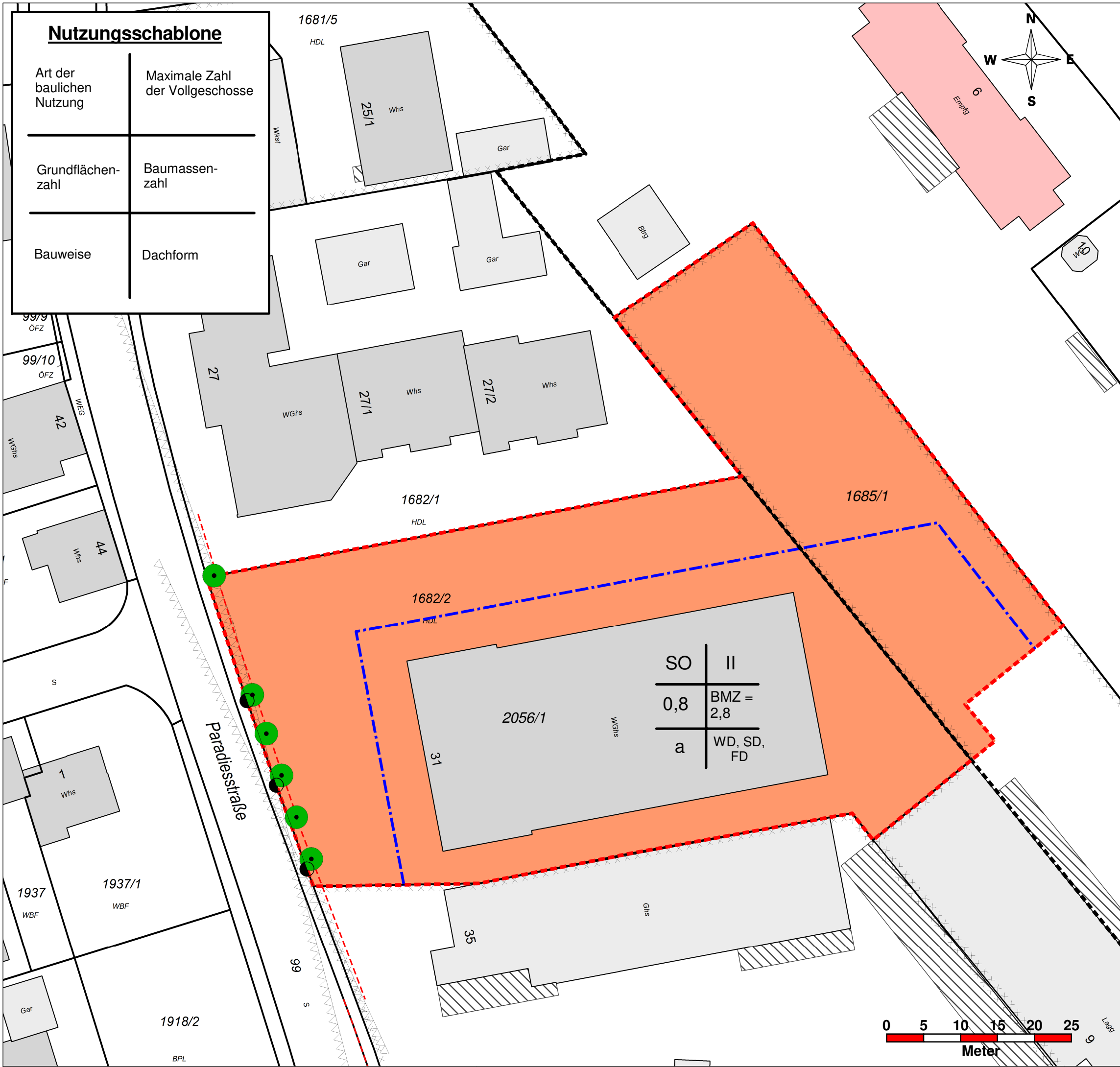


Nutzungsschablone

Art der baulichen Nutzung	Maximale Zahl der Vollgeschosse
Grundflächenzahl	Baumassenzahl
Bauweise	Dachform



1681/5 HDL

25/1 W/hs

Gar

B/fg

Gar

Gar

27

27/1 W/hs

27/2 W/hs

1682/1 HDL

1685/1

1682/2 HDL

2056/1 W/G/hs

31

G/hs

35

99/9 OFZ

99/10 OFZ

A2

A4

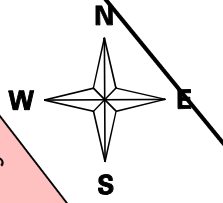
1 W/hs

1937 WBF

1937/1 WBF

1918/2 BPL


99



Legende

- Geltungsbereich Bebauungsplanänderung
- Geltungsbereich Bebauungsplan (rechtskräftig)
- Altlasten
- Festsetzungen
- Sonstiges Sondergebiet § 11 BauNVO
- Baugrenze
- Zu_und_Abfahrtsverbot
- Erhaltungsgebot Einzelbäume

Stadtverwaltung
Stadtplanung



STADT
BAD
SAULGAU

Bebauungsplan Paradiesstraße 1. Änderung

Gemarkung Saulgau
Zeichnerischer Teil in der Fassung vom 29.03.2018

Die Plangrundlage wurde nach Katasterunterlagen des Landesvermessungsamtes durch das Stadtbauamt Bad Saulgau gefertigt.

Stadtverwaltung - FB 3.1 Stadtplanung 09.01.2018
gez.: Christoph Zoll

Der zeichnerische Teil stimmt mit dem Satzungsbeschluss des Gemeinderates vom 27.09.2018 überein. Der Bebauungsplan wird hiermit ausgefertigt:

die Bürgermeisterin, 02.10.2018
gez.: Doris Schröter

Der Bebauungsplan ist mit der ortsüblichen Bekanntmachung im Stadtjournal Ausgabe 41 am 11.10.2018 rechtskräftig geworden.

